



La véloroute de l'Auvergne


La Via Allier est la partie auvergnate de la véloroute V70 qui traverse le Massif central du nord au sud, jusqu'à la Méditerranée. Elle remonte la rivière Allier sur 455 km, entre sa confluence avec la Loire (Nevers) et sa source (près de Langogne).

La Via Allier est le bon chemin pour découvrir et profiter à son rythme des richesses des territoires traversés.

The cycle route across the Auvergne

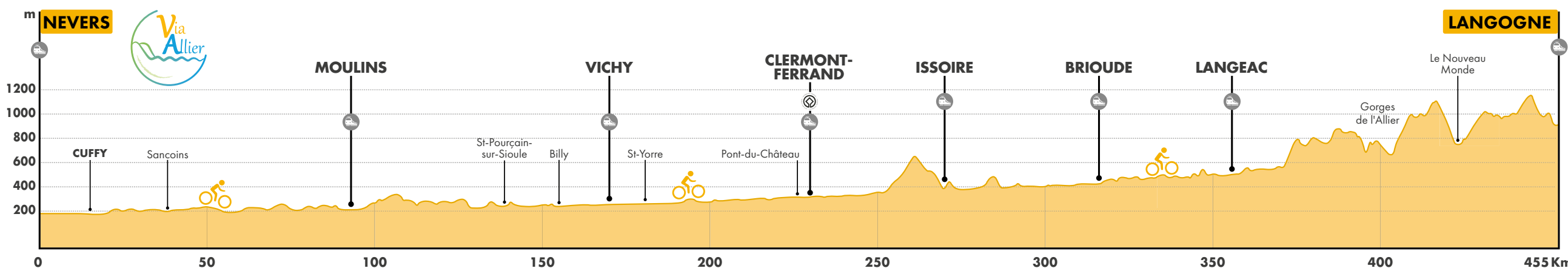
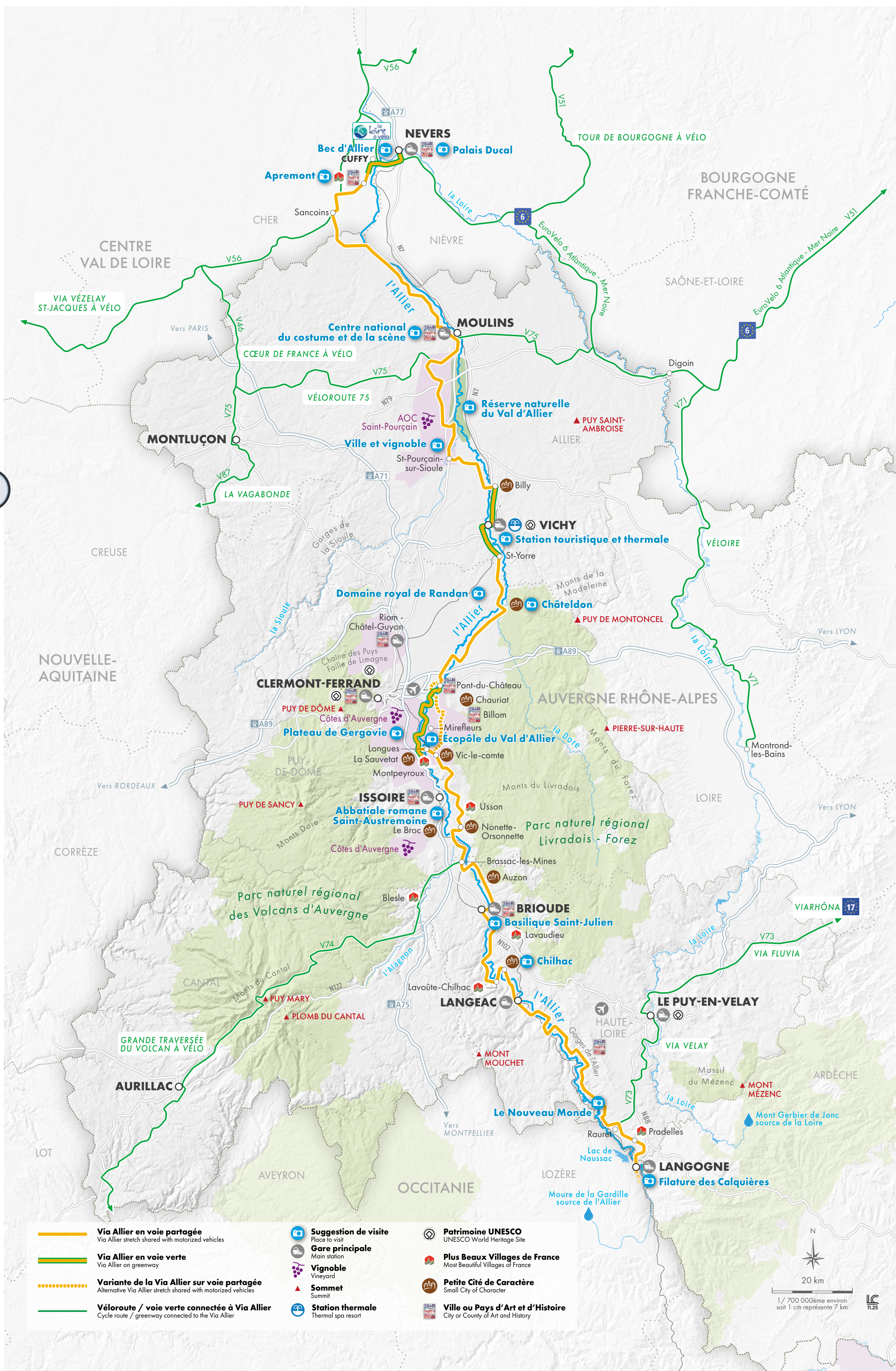
The Via Allier is the Auvergne portion of the V70 cycle route crossing France's Massif Central Region north to south, down to the Mediterranean. The Via Allier follows the Allier River upstream for 455km, from its confluence with the Loire (nr Nevers) to its source (nr Langogne).

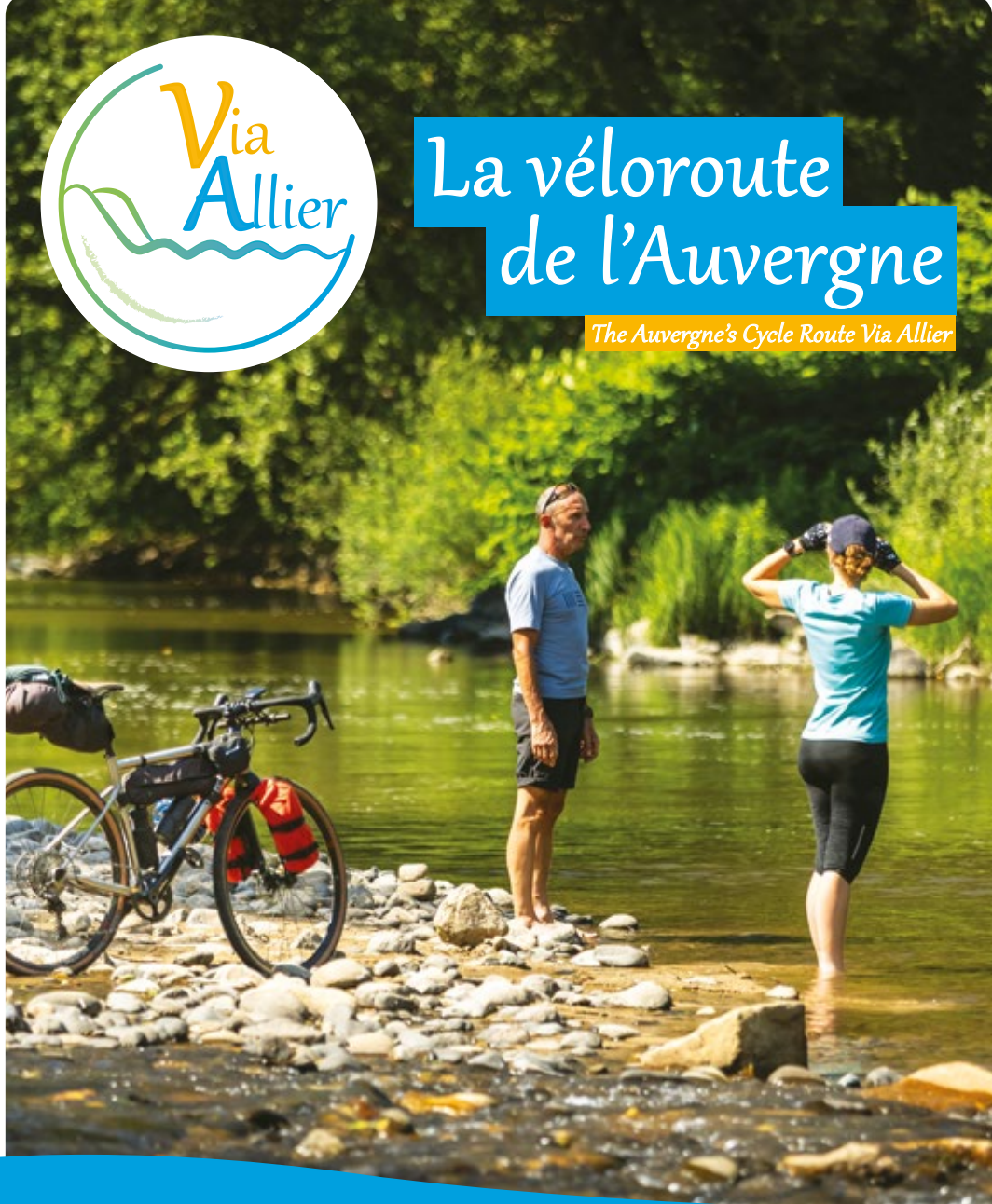
The Via Allier offers a fine way to explore and enjoy the riches of the varied areas it crosses at your own pace.



Le parcours est vallonné avec de nombreuses petites côtes après Clermont-Ferrand. Un vélo à assistance électrique peut être une bonne idée.

The route is hilly, with many small slopes to tackle after Clermont-Ferrand. Opting for an electric bike may be a good idea.





www.via-allier.com

CARTE TOURISTIQUE
TOURIST MAP



Préparez votre voyage à vélo sur
Prepare for your cycling trip on
www.via-allier.com



Bienvenue
sur la Via Allier

La Via Allier débute à Nevers où
se rencontrent la rivière Allier et
le fleuve Loire, et remonte la rivière vers le sud.

Dans le département de l'Allier, sur un parcours doux et roulant, elle croise Moulins, capitale du Bourbonnais, puis la réserve naturelle du Val d'Allier. Elle s'échappe ensuite dans le vignoble de Saint-Pourçain avant de rejoindre l'élégante station thermale de Vichy.

Bientôt arrivent les reliefs et les paysages volcaniques du

département du Puy-de-Dôme. Passé Clermont-Ferrand, la rivière Allier entre en vallée puis en gorges, toujours sauvage. Elle côtoie les belles villes d'Issoire puis de Brioude en Haute-Loire.

Arrivant à Langeac, la rivière s'enfonce dans des gorges escarpées, devient chahuteuse et idéale pour les sports d'eaux vives. Les Gorges de l'Allier

recèlent églises romanes, châteaux oubliés et villages perchés au-dessus de coulées volcaniques.

La Via Allier se termine à Langogne, près des sources de l'Allier, sur une terre de rencontre entre l'Auvergne et la Méditerranée.

Préparez votre voyage à vélo sur
www.via-allier.com

Le parcours de **455 kilomètres** est entièrement jalonné, dans les deux sens, sur petites routes à faible trafic ou sur bandes cyclables, avec **72 km de voies vertes**. Le sens Nevers > Langogne est recommandé, mais l'itinéraire inverse est possible.

The entire cycle route, signposted all the way along in both directions, covers **455km**. It follows a mix of quiet little roads and cycle lanes, with **72km on greenways**. While the Nevers > Langogne direction is recommended, the reverse route is also possible.

Welcome to
the Via Allier cycle route

The Via Allier begins at
Nevers, a city where Allier
and Loire Rivers meet,
leading cyclists south along
the Allier.

The Allier is also a French département (county), formerly the Bourbonnais, its capital Moulins. In this county, our route guides you smoothly through Moulins and the Réserve Naturelle du Val d'Allier, on via Saint-Pourçain's vineyards to the elegant spa town of Vichy.

Next, you reach the hilly, volcanic territory of the département of Puy-de-Dôme. Past its capital Clermont-Ferrand, the Allier runs through an unspoilt, deeper valley, with gorges upstream, passing the lovely towns of Issoire and Brioude, the latter in Haute-Loire.

After Langeac, the river flows through steep gorges, the lively waters perfect for white-water sports. The Gorges de l'Allier are dotted with historic churches, forgotten castles and villages perched above ancient lava flows.

The Via Allier ends at Langogne. The Allier springs up nearby, in an area where the Auvergne feels the influence of the Mediterranean.

Prepare for your cycling trip on
www.via-allier.com



Inspirez, respirez, pédalez !

La Via Allier est un condensé de bons moments à vivre ! Le long de ses 455 kilomètres, vous traversez des villes et des villages de charme propices à des haltes gourmandes et reposantes ! Des hébergements, restaurants, sites de visite et offices de tourisme vous accueillent dans les meilleures conditions tout au long de l'itinéraire.

Les offices de tourisme le long de la Via Allier, ci-dessous.

- Office de tourisme de Nevers
www.nevers-tourisme.com
- Office de Tourisme Loire en Berry
www.loire-en-berry.fr
- Office de tourisme de Moulins
www.moulins-tourisme.com
- Office de tourisme Val de Sioule
www.valdesioule.com
- Office de tourisme de Vichy
www.vichymonamour.fr
- Office de tourisme Terra Volcana
www.terravolcana.com
- Maison du tourisme du Livradois-Forez
www.auvergne-livradois-forez.com
- Office de tourisme Clermont Auvergne Volcans
www.clermontauvergnevolcans.com
- Office de tourisme Auvergne Pays d'Issoire
www.issoire-tourisme.com
- Office de tourisme Brioude Sud Auvergne
www.tourisme-brioudesudauvergne.fr
- Office de Tourisme des Gorges du Haut-Allier
www.gorges-hautallier.fr
- Office de tourisme du Puy-en-Velay
www.lepuyenvelay-tourisme.fr
- Office de Tourisme Sud Haute-Loire
www.sudhauteloire-tourisme.fr
- Office de Tourisme Langogne Margeride Grand Lac de Naussac
www.ot-langogne.com

Pour prolonger votre séjour en Auvergne, rendez-vous sur

- www.allier-auvergne-tourisme.com
- www.puydedome-tourisme.com
- www.myhauteloire.fr



Focus, breathe
in and cycle off!

You'll cross enchanting towns and villages that call for a halt, to eat or to rest. Accommodation providers, restaurateurs, those overseeing local sites and tourist office staff will all give you a warm welcome along the route.

Consult the list of tourist offices along the Via Allier opposite.

To extend your stay in the Auvergne, visit

- www.allier-auvergne-tourisme.com
- www.puydedome-tourisme.com
- www.myhauteloire.fr



Véloroutes et voies vertes
aménagées à proximité

Cycle routes and greenways close to the Via Allier

La Loire à Vélo (EV6)
630 KM
De Cuffy (Nevers) à l'océan Atlantique.
From Cuffy (near Nevers) to the Atlantic.

Grande Traversée du Volcan à Vélo (V74)
150 KM
De traversée du Cantal.
Across the département (county) of Cantal.

Via Fluvia (V73)
95 KM
Entre le fleuve Loire et le Rhône.
Between the mighty rivers Loire and Rhône.

Cœur de France à vélo (V46)
22 KM
Sur le chemin de halage du canal.
Along this canal's towpath.

La Vagabonde (V87)
33 KM
De Montluçon à travers les Combrailles.
From Montluçon across the Combrailles area.

Via Velay (V73)
37,5 KM
De Landos au Puy-en-Velay.
From Landos to Le puy-en-Velay.

Véloroute V75
137 KM
À travers le département de l'Allier d'Est en Ouest.
East to West across the département (county) of Allier.

Via Vézelay - Saint-Jacques à vélo (V56)
420 KM
De Vézelay à Limoges.
From Vézelay to Limoges.

Tour de Bourgogne à vélo (V51)
693 KM
Le long des canaux de Bourgogne.
Along the canals of Burgundy.

Eurovelo 6
570 KM
De Bâle à Nevers.
From Basel to Nevers.

Véloire (V71)
140 KM
De Paray-le-Monial à Montrond-les-Bains.
From Paray-le-Monial to Montrond-les-Bains.


Expériences à vivre
sur la Via Allier

JOURNÉE VÉLO ET CANOË
DANS LES GORGES DE L'ALLIER

De Lavoûte-Chilhac, avec des vélos à assistance électrique, vous suivrez la rivière Allier sur 15 km jusqu'à Langeac. Profitez-en pour découvrir à pied le village médiéval

→ Infos et réservations : www.canoe-valdallier.com

de Chilhac. En chemin vous trouverez de bons produits locaux à la ferme du Blot. À Langeac, pause déjeuner et baignade puis retour à Lavoûte-Chilhac en canoë.



DEUX JOURS ENTRE AMI(E)S

Depuis Pont-du-Château cette boucle enchaîne l'ancien parcours sur petites routes de la Via Allier et le nouveau sur la voie verte du Grand Clermont. Nuit à Longues

→ Plus d'infos : www.via-allier.com/parcours/suggestions

UNE ITINÉRAIRE SUR L'ALLIER
ET SES RIVES, AU DÉPART DE VICHY

Pédalez vers la base de loisirs de Saint-Yorre, laissez votre vélo et revenez à Vichy au fil de l'eau en canoë, entre paysages sauvages et haltes conviviales. Le lendemain, vélo de nouveau, cette fois de

Vichy vers la base de loisirs de Saint-Germain-des-Fossés puis la forteresse médiévale de Billy qui offre son histoire. Cet aller-retour sur la voie verte promet détente et douceur de vivre.



Experiences to try out
along the Via Allier

A DAY'S CYCLING AND
CANOEING IN THE ALLIER
GORGES

Riding out from Lavoûte-Chilhac on electric bikes, follow the Allier River for 15km, up to Langeac. For your first stop, explore the medieval village of Chilhac by foot. Along the way, pick up fine local produce at the Ferme du Blot. In Langeac, pause for lunch and a swim before returning to Lavoûte-Chilhac by canoe!

Information and bookings via:
www.canoe-valdallier.com

TWO DAYS WITH FRIENDS

From Pont-du-Château, this 58km loop combines the old Via Allier route on quiet backroads with the new Greenway of Grand Clermont. Spend the night in Longues, staying in lodges at a campsite. Day 1 climbs along the right bank (challenging terrain). Day 2 returns gently along the left bank, following the Allier River.

Further information:
www.via-allier.com/parcours/suggestions

A JOURNEY ALONG THE
ALLIER RIVER AND ITS BANKS,
STARTING FROM VICHY

Cycle to the Saint-Yorre leisure center, leave your bike and return to Vichy by canoe along the river, between wild landscapes and friendly stops. The next day, back on your bike, this time from Vichy to the Saint-Germain-des-Fossés leisure center and then to the medieval fortress of Billy, which offers its history. This round trip on the greenway promises relaxation and the good life.

Further information:
www.vichymonamour.fr

GUIDE CHAMINA
« La Via Allier ».

Il décrit les 455 km de l'itinéraire avec des cartes détaillées, des conseils pratiques et les services aux étapes.

This guidebook provides detailed maps and practical advice (e.g. on services at each stop-over) for the route's 455km.

CARNET DE ROUTE

Un document gratuit à télécharger, avec les cartes des étapes (échelle 1/100 000).

A practical document, a roadmap, free to download, with stage maps (scale 1:100,000).

ACCUEIL VÉLO

Une marque au service du voyageur à vélo. Des services spécifiques à moins de 5 km. Hébergements, loueurs et réparateurs vélo, offices de tourisme... Trouvez votre «Accueil Vélo» !

A quality mark dedicated to cycling travelers. Specific cycling services within 5 km. Accommodations, bike rentals & repairs, Tourist offices... Find your «Accueil Vélo»!

